



## MĚSTSKÝ ÚŘAD KUTNÁ HORA

Havlíčkovo náměstí 552/1, 284 01 Kutná Hora, IČ: 00236195

odbor dopravy a silničního hospodářství

sídlo odboru: Radnická 178, Kutná Hora

tel.: 327 710 111\*, fax: 327 710 320

e-mail: doprava@kutnahora.cz, ID DS: b65bfx3

www.mu.kutnahora.cz

SPIS. ZN.: MKH/031248/2016/03  
Č.J.: MKH/033464/2016  
VYŘIZUJE: Ing. Dana Ladrová  
TEL.: 327 710302  
E-MAIL: ladrova@mu.kutnahora.cz  
DATUM: 16.5.2016

Obecní úřad STROPOKLASY	Id.dopor.
DOŠLO:	Zpracoval:
18. 05. 2016	<i>KW</i>
<i>CJ. 143/2016</i>	Ukl.znak:

## VEŘEJNÁ VYHLÁŠKA OPATŘENÍ OBECNÉ POVAHY

### STANOVENÍ PŘECHODNÉ ÚPRAVY PROVOZU NA POZEMNÍCH KOMUNIKACÍCH

Městský úřad Kutná Hora, odbor dopravy a silničního hospodářství příslušný dle ustanovení § 124 odst. 6 zákona č. 361/2000 Sb., o provozu na pozemních komunikacích a o změnách některých zákonů (zákon o silničním provozu), ve znění pozdějších předpisů (dále jen „zákon o silničním provozu“) pro stanovení místní a přechodné úpravy provozu na pozemních komunikacích na základě žádosti, kterou dne 4.5.2016 podal

**3K značky s.r.o., IČ 25056271, Jiráskova 1519, 251 01 Říčany u Prahy;**

po předchozím projednání s policií, vydává z důvodu opravy propustku toto opatření obecné povahy, kterým podle § 77 odst. 1 písm. c) zákona o silničním provozu

#### stanoví

přechodnou úpravu provozu na silnicích II/125, II/126, II/335, II/336, II/337, II/339, III/33520, III/33522, III/33524, III/33526, III/3363, III/3364 a III/3367 během provádění stavebních prací v rámci opravy propustku v km 38,850 u Rápošova spočívající v umístění přechodného dopravního značení a zařízení v rozsahu dle předloženého dopravně inženýrského opatření (DIO), které je nedílnou součástí tohoto opatření obecné povahy.

Toto opatření obecné povahy je vydáno s následujícími podmínkami:

1. Trvání přechodné úpravy provozu bude: **23.5.2016 – 13.6.2016.**
2. Dopravní značení bude umístěno dle schváleného DIO - Policie ČR, KŘ Policie Středočeského kraje, DI Kutná Hora.
3. Dopravní značení musí být umístěno v souladu s TP 66 (II. vydání) Zásady pro označování pracovních míst na pozemních komunikacích, vydané Centrem dopravního výzkumu v Brně. Za snížené viditelnosti budou použita výstražná světla dle TP 66.
4. Toto stanovení přechodné úpravy navazuje na již stanovenou přechodnou úpravu z důvodu uzavírky silnice III/33519 včetně objížděné trasy po silnicích II/336 a III/33518 ze dne 9.5.2016 spis.zn. MKH/029613/2016/02 (č.j. MKH/030368/2016).
5. Týden před plánovanou uzavírkou bude na začátku uzavíraného úseku instalována DZ IP22 s textem „Tato komunikace bude v době od 23.5.2016 do 13.6.2016 uzavřena.“
6. Bude zajištěn bezpečný přístup do přilehlých objektů.
7. Pracovní místo bude zajištěno proti pádu chodců a řádně osvětleno.
8. Dopravní značení, které bude v rozporu s přechodnou úpravou provozu, bude přelepeno škrtačí páskou nebo zakryto.
9. Dopravní značení musí provedením odpovídat vyhlášce č. 294/2015 Sb. a zákonu o silničním provozu.

10. Dopravní značky musí být upevněny na kovových sloupcích nebo případně na sloupech veřejného osvětlení. Musí být provedeny dle příslušné ČSN EN 12899-1 a musí být z retroreflexního materiálu. Dopravní značky včetně nosičů a spojovacích součástí musí být schváleny MD ČR.
11. Osoby, které se budou pohybovat po komunikaci, jsou povinny nosit výstražné oblečení.
12. Na místě stavebních prací bude dostatečný počet poučených osob schopných v případě potřeby řídit silniční provoz.
13. Dopravní značení bude rozmístěno nejpozději do zahájení stavebních prací a bude instalováno odbornou osobou.
14. Budou splněny podmínky stanovené ve vyjádření Policie ČR, KŘ Policie Středočeského kraje, DI Kutná Hora ze dne 9.5.2016, č.j.: KRPS-159596-1/ČJ-2016-010506.
15. Odpovědná osoba: Martin Buriánek, tel.: 737 010 000

### Odůvodnění:

Na základě žádosti podané dne 4.5.2016 bylo žadatelem požádáno o stanovení přechodné úpravy provozu na pozemních komunikacích z důvodu opravy propustku v km 38,850 u Rápošova. K žádosti o stanovení přechodné úpravy provozu bylo předloženo DIO, které bylo projednáno s Policií ČR jako dotčeným orgánem dle § 77 odst. 2 písm. b) zákona o silničním provozu.

V souladu s § 173 odst. 1 správního řádu a podle § 77 odst. 5 zákona o silničním provozu se proto dnešním dnem tímto opatřením obecné povahy stanovuje přechodná úprava provozu na pozemních komunikacích z důvodu opravy propustku u obce Rápošov dle předloženého DIO, které je nedílnou součástí tohoto opatření.

### Poučení:

Proti stanovení přechodné úpravy provozu formou opatření obecné povahy nelze podat opravný prostředek dle § 173 odst. 2 správního řádu.

Opatření obecné povahy nabývá účinnosti pátým dnem po vyvěšení.

Ing. Dana Ladrová  
referent pro silniční hospodářství

Toto opatření obecné povahy musí být vyvěšeno po dobu 15 dnů.

Vyvěšeno dne: ..... Sejmuto dne: .....

Razítko, podpis orgánu, který potvrzuje vyvěšení a sejmutí opatření

#### Obdrží:

3K značky s.r.o., IDDS: 7qdp9i

Krajská správa a údržba silnic Středočeského kraje, příspěvková organizace, IDDS: a6ejgmX

Město Uhlířské Janovice, IDDS: fpcbaw2

Městys Malešov, IDDS: 6ccautj

Obec Chlístovice, IDDS: pdkboxm

Obec Křesetice, IDDS: ampbyf5

Obec Čestín, IDDS: rdqakp3

Obec Černíny, IDDS: 7iebgg5

Obec Zbraslavice, IDDS: rbkb3mw

Obec Štipoklasy, IDDS: uiuakqg

Obec Rašovice, IDDS: zpia7qq

Obec Chlístovice, IDDS: pdkboxm

Obec Košice, IDDS: ayaakqp

*obce se žádosti o bezodkladné vyvěšení na své úřední desce po dobu nejméně 15 dnů a o zpětné zaslání potvrzeného opatření*

Krajské ředitelství Policie ČR Středočeského kraje, DI Kutná Hora, IDDS: 2dtai5u

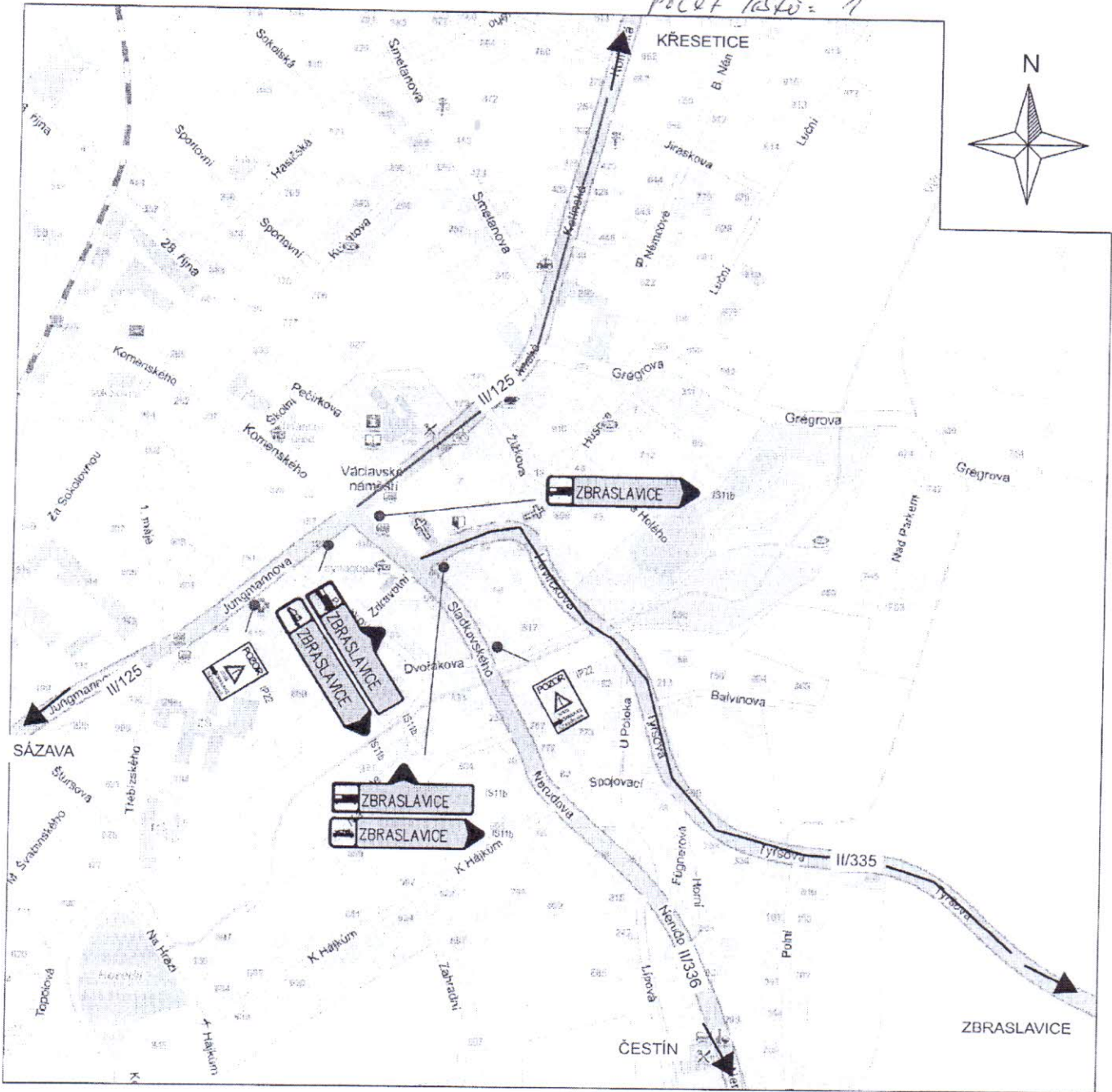
Město Kutná Hora, kancelář tajemníka

*se žádosti o bezodkladné vyvěšení na své úřední desce po dobu nejméně 15 dnů a o zpětné zaslání potvrzeného opatření*




Priloha č. 4. k č.j. KRPS-154546-1105-2016-010506

Počet listů = 1

7



IP22

-  NÁVRH OBJÍZDNÉ TRASY DO 3,5t
-  NÁVRH OBJÍZDNÉ TRASY NAD 3,5t
-  ÚSEK K REKONSTRUKCI

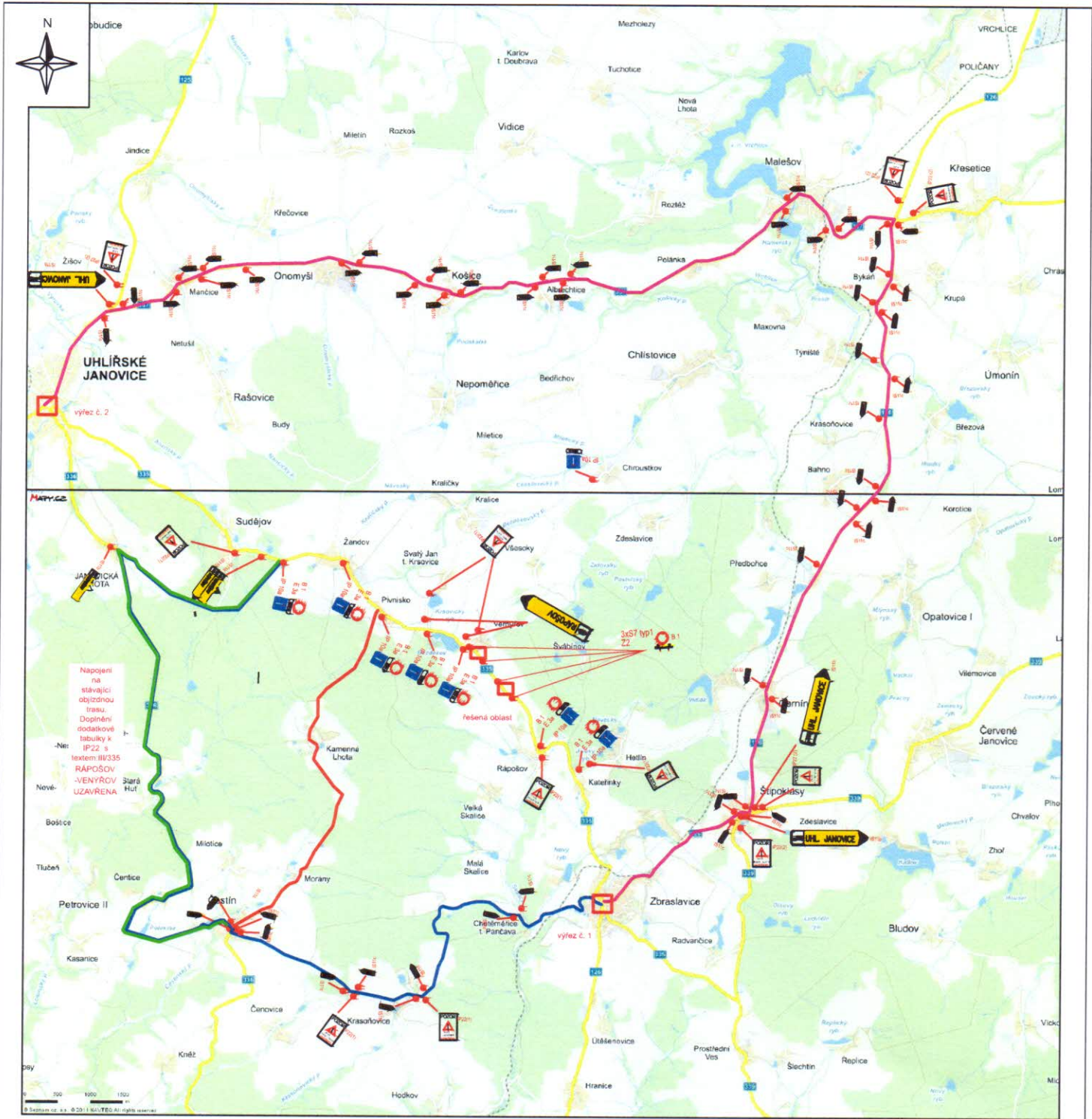
Zdroj mapového podkladu: mapy.cz

INVESTOR:	KÚSK Zborovská 11 289 14 Praha 5	AKCE:	OPRAVA PROPUSTKY NA SIL. II/335 V OBCI RÁPOŠOV - DIO	
KRAJ:	Středočeský	PŘÍLOHA:	VÝŘEZ č.2 UHL. JANOVICE	
OBEC:	Lipina	VYPRACOVAL:	Ing. Filip Malý	KOPIE Č.:
PROJEKTANT:	3K ZNAČKY s.r.o. Jiráskova 1519, 251 01 Říčany tel.: +420 323 601 237 www.3kznacky.cz	FORMÁT A4:	1 x A4	PŘÍLOHA Č.: <b>C.3</b>
		DATUM:	12 - 2014	
		MĚŘITKO:		

KOPIROVÁNÍ A ROZMNOŽOVÁNÍ POUZE PO PŘEDCHOZÍM SOUHLASÍM ZNAČKY S.R.O.

KRPS-154546-1105-2016-010506

ČESKÁ REPUBLIKA  
Městský úřad  
KUTNÁ HORA  
GOSTOVNÍ SPRÁVKA  
84 29 KUTNÁ HORA



**LEGENDA**

E 4a

3,5t

3,5t

prechodné svislé dopravní značení

objízdná trasa do 3,5t

objízdná trasa nad 3,5t

IP22 (1)

IP22 (2)

POZOR

POZOR

Uvědomění: řešená územní situace je pouze orientační. Přesná umístění úřadí odpovědná úřady de místních poměrů.  
Zdroj mapového podkladu: mapy.cz

OBJEDNATEL:	RSD ČR Na Pankráci 546/56 145 05 Praha 4 Středočeský	AKCE:	OPRAVA PROPUSTKU NA SIL. II/335 V OBCI RAPOŠOV - DIO
KRAJ:	Středočeský	PŘÍLOHA:	SITUACE DIO
OBEC:	Kostelec n. Č. l.	LYPRACOVAL:	Ing. Filip Malý
PROJEKTANT:	3K ZNAČKY s.r.o. Jiráskova 1519, 251 01 Říčany tel.: +420 323 601 237 www.3kznacky.cz	FORMÁT A4:	2 x A4
		DATAUM:	10 - 2014
		MĚŘITKO:	
			B1